



Patrimoine historique

"Eras", terrains où la moisson est battue et où les fruits sont séchés au soleil.

Mesures de protection administrative

Réserve naturelle spéciale de Barranco del Infierno.

Valeurs naturelles

Roque del Conde

Les ravins de Las Arenas et de El Rey.

Flore: matricaires, lavande, "tabaibas" (Euphorbia balsamifera), cactus, "tabaibas majoreras" (Euphorbia atropurpurea), "tajinastes" (Echium canariense).

Intérêt géologique

Le rocher Roque del Conde a une grande importance géologique puisqu'il constitue le vestige d'un massif enclavé dans cette zone qui, au moment de sa formation, ressemblait beaucoup à celui de Teno ou de Anaga. Aujourd'hui totalement érodé, il n'en reste que le Roque del Conde comme unique témoin du passé.



1 L'excursion commence dans la commune de Arona, et plus concrètement dans le hameau de El Vento. Pour s'y rendre, il suffit de prendre la route TF-511 et de prendre, 200 mètres avant d'arriver au kilomètre 3, à gauche le Camino del Vento. Il faut prendre le chemin en terre qui devient ensuite, sur environ 30 mètres, un sentier étroit qui traverse le ravin de Las Casas, bordé d'exemplaires de "tabaibas" (Euphorbia balsamifera), de "verodes" une espèce de Aeonium, de lavandes, et de matricaires, jusqu'au ravin de Las Arenas. Le chemin continue entre "tabaibas" et figuiers de barbarie avant d'arriver au ravin de El Rey, très abrupte et particulièrement profond, situé à la limite entre les communes de Arona et de Adeje.

Juste à l'entrée de ce ravin, le chemin descend en zigzag jusqu'au lit du ravin par une sente étroite qui a conservé son empierrement original et aux abords de laquelle on peut admirer de magnifiques exemplaires de "tabaibas" et de cactus. Une fois arrivé dans le lit du ravin, on ne peut qu'être surpris par le contraste entre le bleu grisâtre des galets et les tons rougeâtres et jaunâtres des versants du ravin.

Une fois avoir traversé le ravin de El Rey, l'empierrement disparaît et on commence à avoir de splendides vues sur le littoral de Granadilla, de San Miguel et de Arona. Sur la gauche, on peut apercevoir les vestiges d'une maison traditionnelle en ruines, ainsi que des terrasses abandonnées.

L'empierrement réapparaît rapidement et le chemin s'élargit alors qu'il monte vers la cime, entouré de

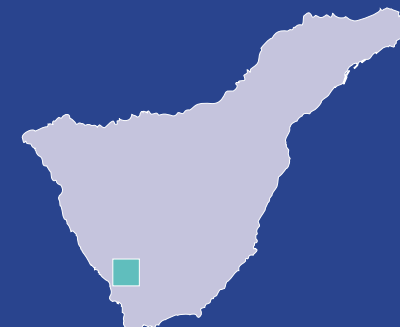


murets de pierres et de terrasses prises d'assaut par de magnifiques exemplaires de tabaibas et de cactus. A partir de là, l'empierrement du chemin disparaît peu à peu, tout comme les terrasses, et la promenade continue sur une sente étroite qui grimpe vers le haut. 2 La cime (Roque del Conde) est plate, comme s'il s'agissait d'une table. Les espèces végétales les plus représentatives sont la "tabaiba de Fuerteventura" (Euphorbia atropurpurea) et le "tajinaste", ce congénère de la vipérine (Echium canariense). Cette véritable plate-forme nous offre une vue panoramique allant de Montaña Roja jusqu'aux falaises de Los Gigantes. Lorsque le ciel est bien dégagé, il est même possible de voir les îles de La Gomera et de la Grande Canarie.



Roque del Conde

Souvenez-vous, vous vous promenez sous votre propre responsabilité.



Numéros utiles

Bureau d'information Las Américas	922 797 668
Police Locale de Arona	922 725 562
Gendarmerie	922 791 414
Poste de la Croix Rouge	922 790 505
Taxis	922 790 352
Autobus TITSA	922 531 300

Degollada de los Frailitos

Ancón

Roque del Conde

2

Vento 1

Vilaflor

Arona

Mirador Centinela








Los Cristianos

Roque del Conde

Situation: Commune de Adeje
Point de départ: Calle Los Molinos 1
Arrivée: Roque del Conde 2
Distance: 8 Km. aprox.
Durée: 3 h. (Aller et retour)
Niveau de difficulté: Moyen
Dénivellation: 350 mts.

Accès: Lignes d'autobus TITSA

- | | | | |
|---|--------------------------|---|-----------------|
|  | GROTTE |  | MAIRIE |
|  | POINT D'OBSERVATION |  | CENTRE DE SOINS |
|  | PLAGE |  | ARRET DE BUS |
|  | AIRE DE JEUX ET DE REPOS |  | STATION SERVICE |
|  | REFUGE |  | INFORMATION |
|  | PHARE |  | EAU |
|  | ARTISANNAT |  | BAR RESTAURANT |
|  | ARCHITECTURE POPULAIRE |  | TAXIS |
|  | EGLISE |  | TELEPHONE |
|  | VIEUX CENTRERICO | | |

-  CHEMIN
-  AUTOROUTE
-  ROUTE PRINCIPALE
-  ROUTE SECONDAIRE
-  SENTIER - SENTE
-  BASSINS / PISCINES
-  MAISON

